



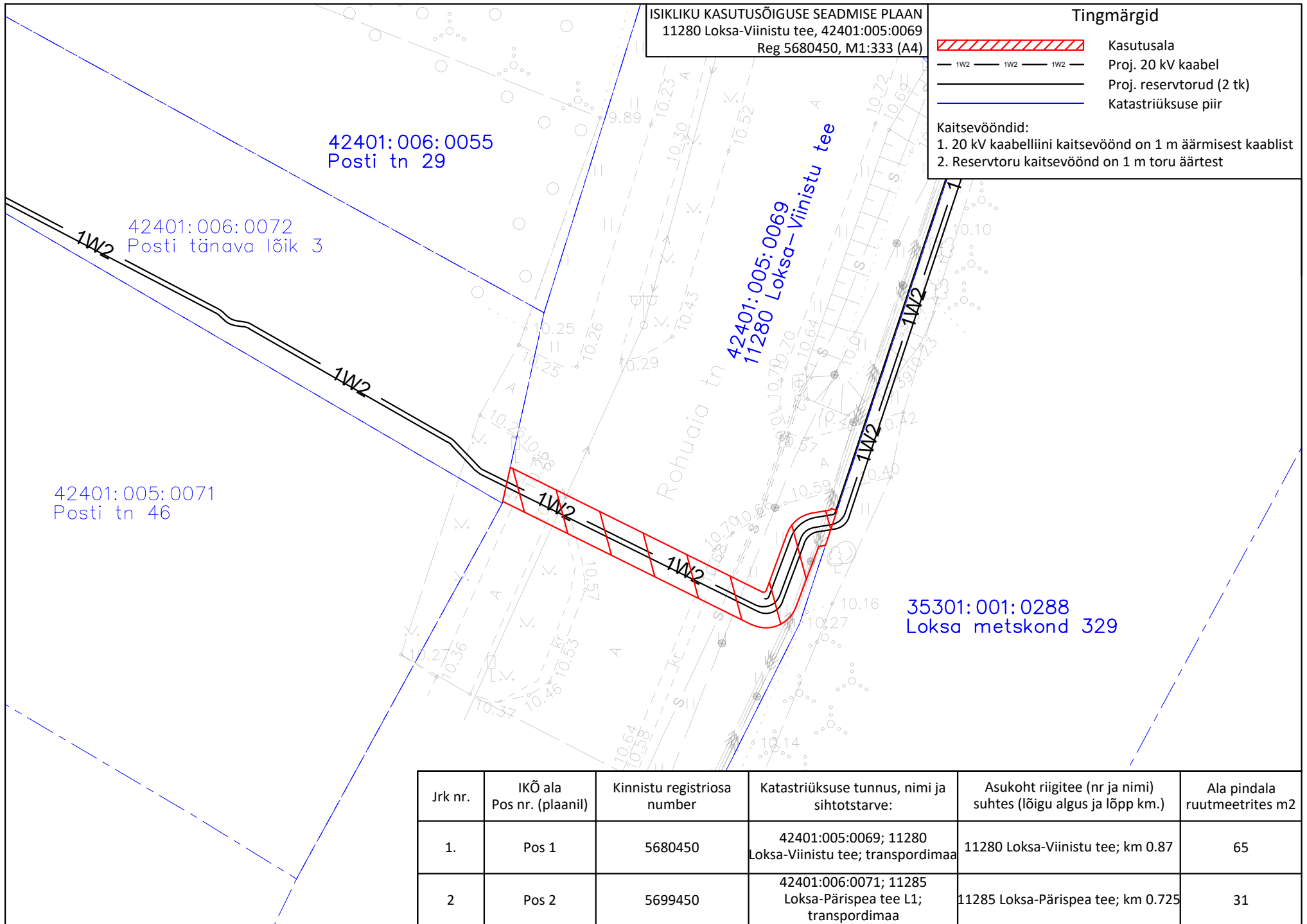


ISIKLIKU KASUTUSÕIGUSE SEADMISE PLAAN
 11280 Loksa-Viinistu tee, 42401:005:0069
 Reg 5680450, M1:333 (A4)

Tingmärgid

-  Kasutusala
-  Proj. 20 kV kaabel
-  Proj. reservtorud (2 tk)
-  Katastriüksuse piir

- Kaitsevööndid:
1. 20 kV kaabelliini kaitsevöönd on 1 m äärmisest kaablist
 2. Reservtoru kaitsevöönd on 1 m toru äärtest



Jrk nr.	IKÕ ala Pos nr. (plaanil)	Kinnistu registriosia number	Katastriüksuse tunnus, nimi ja sihtotstarve:	Asukoht riigitee (nr ja nimi) suhtes (lõigu algus ja lõpp km.)	Ala pindala ruutmeetrites m2
1.	Pos 1	5680450	42401:005:0069; 11280 Loksa-Viinistu tee; transpordimaa	11280 Loksa-Viinistu tee; km 0.87	65
2	Pos 2	5699450	42401:006:0071; 11285 Loksa-Pärispea tee L1; transpordimaa	11285 Loksa-Pärispea tee; km 0.725	31